

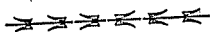
رشدیه درجه سنده بولنان مکاتب ایچون

خبرنامه کلاسیک

۳۲ صحیفه معلومات ایستاتستیکیه و اقتصادیه ایله بر ترتیب

خریطه نی محتویدر .

58779



اثر

سواری ملازمارندن : محمد امیرفی

اوجنچی طبعی

طابع و ناشری



(استانبول)

خریطه لر : غلطه ده قره جه اوغلی مطبعه سنده و مندرجات :
ابوالسعود جاده سنده ۷۵ نوسرولی نجم استقبال مطبعه سنده
طبع اولمشدر .

۱۳۳۰



نجم استقبال مطبعه سی
باب عالی جو ارنده ابوالسعود جاده سنده نومرو ۷۵

جغرافیا ایستاتیسٹیکی

ارضك شكل و جسماتى

ارض — قطب طرفلى باصـيـقـجـه ، دائره استوا طرفلى قباريقجـه عادتاً بر كواله شكـنـده در .

كره ارضك انقسامى

كره ارضك تقريباً اوج ربهى صو ، بر ربهى ايسه قره در .
 كره ارضك مساحه حجميه سى « ۱,۰۸۲,۸۵۰,۰۰۰,۰۰۰ » كيلومتره مكعبنده در .

كره ارضك مساحه سطحيه سى = سطح مستديرى « ۵۰۹,۹۵۰,۰۰۰ » كيلومتره تربيعنده در .

قطعات خشك مساحه سطحيه سيله نفوسى مابين جدولدر .

نفسى	مساحه سطحيه كيلومتره مربعى	اسامى قطعات
۹۳۷,۹۶۹,۵۰۰	۹,۷۷۲,۴۵۹	اوروپا
۷۹۶,۸۶۶,۵۰۰	۴۲,۱۷۵,۱۹۸	آسيا
۱۴۳,۰۶۰,۰۰۰	۲۹,۸۲۰,۲۰۰	آفريقا
۱۴۷,۲۶۸,۰۰۰	۳۸,۵۷۰,۲۳۴	آمريكا
۴۵,۹۴۱,۰۰۰	۱۰,۹۵۶,۰۰۲	اوقيانوسيا
۹۱,۰۰۰	۱۱,۸۱۶,۵۰۷	ارضى قطبيه
۲,۰۷۹,۱۹۶,۰۰۰	۱۴۳,۱۱۰,۶۰۰	جمعا

قطعات خشك

سکنہ ارضک ادیانہ کورہ صورت انقسامی

مبین جدولر

بوزده	مجموعی میلیون	قطعات ساڑده میلیون	آوروپاده میلیون	
۲۰۷/۱۰	۳۱۰	۳۰۰	۱۰	اسلام
۱۷۰/۱۰	۲۷۰	۸۵	۱۸۵	قتولیک
۷۷/۱۰	۱۱۰	۱۰	۱۰۰	اورتودوقس
۱۲۱/۵	۱۶۸	۸۳	۹۵	پروتستان
۵/۵	۱۰	۲	۸	موسوی
۵۹	۸۶۸	۴۷۰	۳۹۸	اهل کتاب
۶۵/۱	۱۰۷			مجموعی
۱۲۰/۵	۲۱۰			بڑاهانی
۲۱	۳۸۱			بودی
۴۱	۶۸۸			مشرك
۱۰۰	۱۵۵۶			جمعاً نفوس

سکنہ ارضک انسالہ نظرآ انقسامی

اسامی انسال

انسال مختلفہ نك
مقداری میلیون

لاٹینلر ۱۶۵ میلیون	فرانسزلر، پروونسالر، والونلر	۴۶
	ایتالیانلر	۳۳ ۱/۲
	اسپانیولر، قطالانلر	۵۰
	پورتیکیزیلر	۲۰
	لادینلر، رومانلر	۰۰ ۱/۳
	فورلانلر	۰۰ ۲/۳
	رومان یعنی اولاخلر	۱۰
	یونانیلر	۵

	آلمانلر	۷۲
جرمانلر ۲۱۲ میلیون	انگلینلر و اسقوچیا لیلر	۱۶۰
	اسقاندینا ولر	۱۰
	فلمنسکار	۶ $\frac{۳}{۱۰}$
	بلجیقا فلانمانلری	۳ $\frac{۷}{۱۰}$
شمال اسلاولری ۱۱۸ $\frac{۷}{۱۰}$ میلیون	روسیا لیلر ، روتنلر یعنی تیرونلر	۹۳ $\frac{۴}{۱۰}$
	لهزلر ، قاسو بلر ، ماسورلر	۱۷
	چهلیلر ، موراوایانلر ، اسلوواقلر	۸ $\frac{۲}{۱۰}$
	انسال مختلفه تک مقداری میلیون	
جنوب اسلاولری ۱۱۸ $\frac{۳}{۱۰}$ میلیون	سر بیلر و خرواتلر	۸
	اسلاوونلر	۱ $\frac{۳}{۱۰}$
	بلغارلر	۴
	لیتوانلر	۵
اقوام متفرقه	کلتر	۹
	آرناؤدلر	۲ $\frac{۱}{۱۰}$
	قققاسیه لیلر ، فازسلیلر ، افغانیلر	۲۵
	هندیلر	۲۳۵
	هند اوروپای جنسی یعنی آریا قومی	۸۷۵ $\frac{۳}{۱۰}$
	حبشیلر ، بربرلر ، توارکلر ، قبطلر ، صومالیلر - اقوام حامیه	۲۰
	عربلر ، سریانیلر ، فنیکه لیلر ، کلدانیلر ، آثوریلر - اقوام سامیه	۳۰
	جمماً قققاس جنسی (عسق اییض)	۸۳۵ $\frac{۳}{۱۰}$
اقوام تورانیه	بجارلر ، فینوالر ، سامویدلر ، لاپونلر	۱۵
	ترکلر ، طونغوزلر ، قیرغیزلر ، ترکمنلر ، تاتارلر ، بخاریلر	۱۸
	چینیلر ، آناسیلر ، سیامیلر ، برمانیایلر	۴۰۰
	ژاپونیا لیلر و قوره لیلر	۵۸
	تینتیلر	۷
	جمماً مغول جنسی (عسق اصغر)	۵۱۸

۲۵	مالز نسلی (صوماطرہ ، جاوہ ، بورنہ ٹو ، فیلپین وسائر
	مالزیا آطہ لری اہالیسی)
۱۰	آسریقا نسلی (عرق احمر) یعنی آسریقا اہالی قدیہ سی
۶۰	زنجی جنسی (عرق اسود) (سودان، قافرستان، هوتاتور،
	مالزیا، میقرنوزیا وپولینزیادہ بولنان آطہ لردہ متوطن زنجی
	اہالی)
۰۹	(باسکر) اسپانیا شبہ جزیرہ سی اہالی قدیہ سی
۶۰	(دراویدین) لر یعنی شرق ہندستان اہالی قدیہ سی
۲	(سنغال) لر یعنی سیلان آطہ سی اہالی قدیہ سی

اوروپا قطعہ سی

جسامت و نفوسی

مساحتہ سطحیہ سی « ۹,۷۷۲,۴۵۹ » کیلو مترہ تربیعندہ در .
 نفوسی « ۳۹۹,۹۶۹,۵۰۰ » در .
 بہر کیلو مترہ مربعہ « ۴۱ » نفوس اصابت اتمکدہ در .
 نفوسک ادیانہ نظراً انقسامی

بوزدہ	نفوس	
۲ $\frac{1}{2}$	۱۰۰,۰۰۰,۰۰۰	اسلام
۲۵	۱۰۰,۰۰۰,۰۰۰	اورتودوقس } و } قتولیک } پرونستان }
۴۶ $\frac{۳}{۱۰}$	۱۸۵,۰۰۰,۰۰۰	
۲۴ $\frac{1}{5}$	۹۵,۰۰۰,۰۰۰	
۲	۹,۰۰۰,۰۰۰	موسوی
۰۰ $\frac{۳}{۱۰}$	۹۶۹,۵۰۰	ادیان سائرہ
۱۰۰	۳۹۹,۹۶۹,۵۰۰	جمعا

احوال طبيعیه

اوروپا قطعہ مندہ بولگان مشہور آطال و یاریم آطالک مساحتہ سطحیہ سی

مساحتہ سطحیہ سی کیلو مترہ مربعی	یاریم آطال	مساحتہ سطحیہ سی کیلو مترہ مربعی	آطال	مساحتہ سطحیہ سی کیلو مترہ مربعی	آطال
۸۰۰،۰۰۰	اسٹانڈیناویا شیبہ جزیرہ سی	۶،۸۲۸	سٹلانڈ (د'نمارک) دہ	۲۳۰،۰۰۰	یوکرینیا آطال سی
۵۸۴،۰۰۰	ایریا یاریم آطال سی	۳،۵۰۰	مابورقہ آطال سی	۸۳،۱۰۰	ایرلانڈہ
۴۶۸،۰۰۰	بالقال	۷۶۰	مینورقہ	۱،۰۰۴،۸۰۰	ایزلانڈہ
۱۴۹،۰۰۰	ایتالیا	۷۲۰	فورفو	۲۵،۵۰۰	سچیلیا
۲۵،۷۰۰	قریم	۶۹۰	کنالونیزہ	۸،۸۶۲	قورسیقہ
		۴۳۵	زانطہ	۲۳،۵۲۰	ساردینیا
		۲۴۹	مالطہ	۸،۵۹۰	گریڈ
		۲۲۰	آلب	۳،۸۷۰	آصہ روز

اوروپا قطعه‌سنده بولنان جبال مشهوره‌نك ارتفاعاری

ارتفاع کیلومتره	اسامی جبال	ارتفاع کیلومتره	اسامی جبال
۲۹۸۵	ولچوس (آب‌هله‌نیک)	۴۸۱۰	مون‌بلان (آب)
۱۷۲۴	ژورا (فرانسه‌ده)	۳۴۸۰	موالاحسن (سیرانوادا)
۲۶۷۳	ربلو (بالتان)	۳۱۷۴	آتا (سیجلیاده)

اوروپا قطعه‌سنده بولنان انهار مشهوره‌نك منبع و منصباریله
طولاری واسقا ایلدکاری اراضینك مساحه‌سی

اسقا ایلدکاری ارضی کیلو متره مربعی	انهارك طولی کیلومتره	منصباری	منبعاری	اسامی انهار
۱۴۶۰۰۰۰	۳۹۶۰	بحر حزر	روسپه‌ده والدای تپه‌لری	وولغا
۸۱۷,۰۰۰	۲۸۶۰	بحر سیاه	آلمان‌یاده قره اورمان	طونه
۵۲۰,۰۰۰	۲۱۵۰	بحر سیاه	روسپه‌ده اسمولنسک وادیسی	دنیپر
۴۳۰,۰۰۰	۱۸۶۰	بحر آزاق	روسپه‌ده طولا وادیسی	دون
۳۳۰,۰۰۰	۱۵۸۰	بحر محیط منجمد شمالی	اورال طاغلی	پچورا
۲۵۰,۰۰۰	۱۵۵۰	بحر حزر	اورال طاغلی	اورال
۲۲۴,۰۰۰	۱۳۰۰	شمال دگزلی	اسویچر ده‌سن غوتار طاغلی	رهن
۳۶۶,۰۰۰	۱۷۸۰	بحر ایض	روسپه‌ده تیمانوفی طاغی	دوینای شمالی
۱۴۴,۰۰۰	۱۱۶۵	شمال دگزلی	آوستریاده ویرن طاغی	الب
۱۱۸,۶۰۰	۹۰۵	بحر بالطق	آوستریاده سودت طاغی	اودر
۹۹,۰۰۰	۸۱۰	بحر سفید	اسویچر ده‌سن غوتار طاغی	رون
۷۵,۰۰۰	۶۵۰	ونڈیک کور- فزی	ایتالیاده ویزو طاغی	پو
۸۲,۵۰۰	۹۱۰	بحر محیط اطلاسی	اسپانپاده اونی ورسال طاغی	تاز
۸۱,۰۰۰	۱۳۷۱	بحر سیاه	قارپات طاغی	دنیستر
۷۸,۰۰۰	۷۰۵	مانش دگزلی	فرانسه‌ده لانغز یا بلاسی	سن

اوروپا قطعہ سندنہ بولمان مشہور کولارک وسعتی

مساحتہ سطحیہ سی کیلومترہ مربعی	کولارک اسامیسی	مساحتہ سطحیہ سی کیلومترہ مربعی	کولارک اسامیسی
۶۶۱	بالاتون (بحارستاندہ)	۴۴۰,۰۰۰	بحر حزر
۵۷۶	جنوہ (اسویجرہدہ)	۱۰,۰۰۰	اُونہغا (روسیدہ)
۵۴۰	قونستانس ()	۶,۲۴۰	ونہز (اسوچدہ)
۳۰۰	اشقودرہ (اوروپای عثمانیدہ)	۲,۵۰۰	پہی پوس (روسیدہ)
۲۱۰	مازور (ایتالیادہ)	۱,۹۲۰	وتہر (اسوچدہ)
۱۵۲	قوم (ایتالیادہ)	۱,۱۷۰	مولار (اسوچدہ)
		۹۲۰	ایلمن (روسیدہ)

حکومات

- ۱ -

دولت علیہ عثمانیہ

ممالک محروسہ شاہانہ : اوروپای عثمانی، آسیای عثمانی، آفریقای عثمانی ناملریلہ اوچہ منقسمدر .

نقوسی	مساحتہ کیلومترہ مربعی	
۶,۴۵۲,۷۰۰	۱,۸۸,۳۱۱	اوروپای عثمانی
۱۷,۱۷۰,۶۵۶	۱,۷۷۶,۸۶۹	آسیای عثمانی
۲۵,۱۲۱,۴۷۰	۵,۲۲۵,۴۰۰	آفریقای عثمانی

جماعاً ممالک محروسہ شاہانہ
مقر ادارہ بی : مرکز خلافت کبری اسلامیہ ،
و پای تخت سلطنت ،
عظمای عثمانیہ اولان « استانبول » شهر لطیفیدر ،
نقوسی « ۱,۱۲۵,۰۰۰ » رادہ سندنہ در ،

نفوسک ادیانہ نظراً انقسائی

نفوسی

۴۵,۴۰۰,۰۰۰

مسلم

۸,۴۰۰,۰۰۰

خرستیان

۳۰۰,۰۴۷

موسوی

۵۴,۱۰۰,۰۴۷

جماعاً

اورویای عثمانی بلاد مشهورہ سی

نفوسی	بلاد مشهورہ سی	نفوسی	بلاد مشهورہ سی
۱۵۰,۰۰۰	سلانیک	۱,۱۲۵,۰۰۰	استانبول
۵۰,۰۰۰	مناسٹر	۶,۰۰۰	چتالجه
۲۵,۰۰۰	اسکوب	۸۱,۰۰۰	ادرنه
۲۶,۰۰۰	اشقودره	۴۰,۰۰۰	یانہ
۲۵,۰۰۰	دده آغاچ	۱۶,۰۰۰	قرق کلیسا
۱۴,۰۰۰	کوملجنہ	۱۸,۰۰۰	کورینچہ
۶,۰۰۰	دراج	۳۵,۰۰۰	سرفینچہ
۱۱,۰۰۰	پرشنہ	۲۳,۰۰۰	تکفور طاغی
۸,۰۰۰	ارگری	۲۰,۰۰۰	کلیولی
۸,۰۰۰	پره وزہ	۶۲,۰۰۰	سیروز
۱۸,۰۰۰	ایک	۷۵,۰۰۰	درامہ
۲۵,۰۰۰	حانیہ	۲۰,۰۰۰	دبرہ
۲۲,۰۰۰	قندیہ	۲۰,۰۰۰	ایلبصان
۹,۰۰۰	رسمو	۱۰,۰۰۰	برات
		۳۸,۰۰۰	پرزرین

آسیای عثمانی بلاد مشهورہ سی

۲۶,۲۵۰	آیدین	۲۰۲,۰۰۰	ازمیر
۳۶,۲۵۰	مغنیسا	۷۷,۰۰۰	بروسہ
۲۳,۰۰۰	قصبہ	۴۴,۰۰۰	قونہ
۲۲,۰۰۰	آلاشہر	۴۵,۰۰۰	آطنہ

۲۰,۰۰۰	قرق آغاج	۷۰,۰۰۰	آتقره
۲۱,۶۵۰	نازلی	۲۶,۰۰۰	قسطمونی
۷۲,۰۰۰	قیصری	۴۳,۰۰۰	سیواس
۲۵,۰۰۰	انطالیه	۱۱,۰۰۰	ردوس
۲۰,۰۰۰	اسپارته	۳۵,۰۰۰	طربزون
۱۸,۰۰۰	طرسوس	۲۵,۰۰۰	ازمیت
۳۰,۰۰۰	آماسیه	۱۱,۰۰۰	قلعه سلطانیه
۲۹,۹۰۰	طوقاد	۳۹,۰۰۰	ارضروم
۱۲,۰۰۰	قره حصار شرقی	۲۵,۰۰۰	خرپوت
۱۱,۰۰۰	صامسون	۳۸,۰۰۰	بتلیس
۲۷,۰۰۰	موش	۳۴,۰۰۰	دیاربکر
۳۰,۰۰۰	ملاطیه	۳۰,۰۰۰	وان
۲۵,۰۰۰	ماردین	۱۲۸,۰۰۰	حلب
۳۰,۰۰۰	کرتوک	۱۱۹,۰۰۰	بیروت
۶۵,۰۰۰	کربلا	۵۱,۰۰۰	قدس
۲۳,۰۰۰	ارزنجان	۱۴۱,۰۰۰	شام
۵۵,۰۰۰	اورفه	۲۰,۰۰۰	دیر
۵۲,۰۰۰	سرعش	۱۴۵,۰۰۰	بغداد
۴۳,۱۵۰	عنتاب	۶۱,۰۰۰	موصل
۲۳,۵۵۰	انطاکیه	۳۰,۰۰۰	بصره
۴۴,۰۰۰	حما	۶۰,۰۰۰	مکه مکرمه
۶۰,۰۰۰	حصص	۵۸,۰۰۰	صنعا
۴۸,۰۰۰	مدینه منوره	۲۲,۲۶۰	کوتاهیه
۴۵,۰۰۰	حدیده	۲۰,۰۰۰	بایبکسری
۴۵,۰۰۰	جده	۲۴,۱۵۰	آطه پازاری
۲۰,۰۰۰	کایس	۳۵,۰۰۰	اسکیشهر
۳۴,۰۰۰	طرابلس شام	۲۵,۰۰۰	ساقز
۲۲,۰۰۰	لاذقیه	۲۰,۰۰۰	مدالی

آفریقای عثمانی بلاد مشهوره سی

نقوسی	بلاد مشهوره سی	نقوسی	بلاد مشهوره سی
۳۳,۵۰۰	منصوره	۳۵,۰۰۰	طرابلس غرب
۳۰,۰۰۰	اسفانس	۲۲,۰۰۰	بغازی
۲۰,۰۰۰	قابس	۵۶۶,۰۰۰	قاهره
۴۸,۲۴۰	قسطنطین	۱۷۰,۰۰۰	تونس
۳۵,۷۰۰	زقازیق	۹۷,۰۰۰	جزایر
۲۰,۰۰۰	قیروان	۵۸,۰۰۰	صنعا
۸۸,۲۰۰	اوران	۶,۵۰۰	مرزوق
۴۲,۰۰۰	پورت سعید	۲,۰۰۰	درنه
۳۱,۳۰۰	دمياط	۳۱,۵۰۰	اسکندریه
		۵۷,۰۰۰	طنطه

اخراجاتی

عثمانلی ایرانی

۱۵,۵۹۱,۴۱۰

سفائن تجاریه سی

حجم استیمایینی (طونیلاته)

۲,۳۵۷,۴۴۱

عددی

۱۰۲۳

ادخلاتی

عثمانلی ایرانی

۱۴,۴۹۶,۵۲۰

تیور یولاری

کیلومتره

۶۳۲۷ الیوم موجود اولان

۲۳۳۰ در دست انشا بولنان

جمعاً ۸۶۶۷

دولت علیه عثمانیه لیمانلرینه سنوی کیروب چیقان سفائن تجاریه

حجم استیمایینی (طونیلاته)

۴۹,۳۱۹,۶۹۳

عددی

۱۹۴,۶۱۹

(تلغراف)

تلغرافنامه

عدد

۵,۱۲۸,۸۶۲

تلارک طولاری

کیلومتره

۶۵,۲۷۰

خطلارک طولاری

کیلومتره

۴۱,۴۶۲

تلغراف مرکزی

عدد

۹۴۷

تلفراف وارداتی	تلفراف مصارفاتی
عثمانی لیراسی	عثمانی لیراسی
۱,۱۰۹,۲۱۰	۳۷۲,۷۹۰

تحت البحر قابلو ۶۸۰ کیلومتره در .

(پوسته)

پوسته مرکزی مکتوب قارت پوستال غزته و قاطوره قیمت مقدره لی مکتوب و حواله نامه

عدد	عدد	عدد	عدد	عدد
۱۳۵۷	۲۴,۳۶۶,۰۰۰	۵۵۸,۰۰۰	۵,۴۷۷,۰۰۰	۹۱۵,۰۰۰
پوسته وارداتی	پوسته مصارفاتی	پوسته مکتوب	پوسته مکتوب	پوسته مکتوب
عثمانی آلتونی	عثمانی آلتونی	قوة بحریه سی	قوة بحریه سی	قوة بحریه سی
۳۲۹,۸۱۲	۹۴,۶۶۹	۴۰۴,۰۰۰	۱,۶۷۷,۰۰۰	۱۶
وجودی حضری	وجود سفری	قره و زور وسازه	طور پیدو	۳۹
۲۰,۷۸۰	۴۰,۰۰۰	حضرده	سفرده	۵۳
		} مرتباتی		

آلمانیا امپراطور لنی

مرکز اداره سی : روسیا قرالغناک دخی مرکزی اولان (برلین) شهیریدر . نفوسی « ۱,۸۸۸,۸۰۰ » در . مساحت سطحه سی

نفوسی	(کیلومتره مربعی)	
۵۶,۳۶۷,۱۷۸	۵۴۰,۷۴۳	اوروپاده
۱۲۰,۰۴۱	۵۰۱	آسیاده
۹۱,۹۰۰,۰۰۰	۲,۳۵۲,۲۰۰	آفریقاده
۴۵۲,۰۰۰	۲۴۳,۸۱۹	بحر محیط کبیرده کی اطهلر
۸۵۵,۶۵۸	۴۸۴,۶۴۵	اوقیانوسیاده
<u>۶۹,۶۹۴,۸۷۷</u>	<u>۳,۶۲۱,۹۰۸</u>	جمعا

آوستریا و مجارستان امپراطورلی

آوستریانک مرکزی «ویانه» شهریدر . نفوسی «۱,۶۷۴,۹۵۷» در .
 مجارستانک مرکزی «بوداپشته» شهریدر . نفوسی «۷۱۶,۴۶۶» در .

نفوسی	مساحه سطحیه سی (کیلو متره مربعی)	
۲۶,۱۵۰,۸۰۸	۳۰۰,۱۹۳	آوستریا
۱۶,۸۳۸,۲۵۵	۲۸۲,۸۲۴	مجارستان
۱,۴۱۶,۳۰۴	۴۲,۵۰۱	اسلاوینیا و خرواتستان
<u>۴۵,۴۰۵,۳۶۷</u>	<u>۶۲۵,۵۱۸</u>	

ایتالیا قراللی

مرکزی [روما] شهریدر . نفوسی «۴۶۳,۷۸۲» در .
 مساحه سطحیه سی «۲۸۶,۶۸۲» کیلومتره مربعیدر . نفوسی
 «۳۲,۴۷۶,۱۱۱» در .

فرانسه حکومتی

نفوسی	مساحه سطحیه سی (کیلومتره مربعی)	
۳۸,۹۶۱,۹۴۵	۵۳۶,۴۶۴	اوروپاده
۱۸,۰۷۳,۰۰۰	۶۶۳,۵۰۹	آسیاده
۳۱,۶۰۰,۰۰۰	۱۰,۲۱۴,۷۰۰	آفریقاده
۴۱۸,۸۱۹	۸۲,۰۰۰	آمریقاده
۱۹,۹۰۰	۲۴,۲۲۵	اوقیانوسیاده
<u>۸۹,۱۵۳,۶۶۴</u>	<u>۱۱,۵۲۰,۸۹۸</u>	جماً

روسیه امپراطورلی

مرکزی «سن پترسبورغ» شهریدر . نفوسی «۱,۴۳۹,۳۷۵»
 کشیدر .

نفسی	مساحت سطحیسی (کیلومتره مربعی)	
۱۰۵,۶۶۱,۴۱۵	۵,۳۷۷,۴۴۴	اوروپاده
۲۲,۷۹۴,۹۰۴	۱۶,۷۱۵,۵۴۷	آسیاده
<u>۱۲۸,۴۵۶,۳۱۹</u>	<u>۲۲,۰۹۲,۹۹۱</u>	جماً

انگلتره قرالنی

نفسی	مساحت سطحیسی (کیلومتره مربعی)	
۴۲,۹۷۶,۸۰۰	۰۱۴,۳۳۹	اوروپاده
۲۲۵,۸۲۰	۳۰۸	جبل طازق شهری و مالطه آطهسی
۳۰۱,۷۵۵,۰۰۰	۵,۱۷۴,۷۰۰	آسیا قطعه سنده
۳۰,۶۰۳,۰۰۰	۵,۳۴۱,۸۰۰	آفریقاده
۷,۷۶۵,۰۰۰	۱۰,۰۲۸,۷۰۰	آمریقاده
۵,۵۲۲,۰۰۰	۸,۲۵۷,۳۰۰	اوقیانوسیاده
<u>۳۸۸,۸۴۷,۶۲۰</u>	<u>۲۹,۱۱۵,۱۴۷</u>	جماً

یونان قرالنی

نفسی	مساحت سطحیسی (کیلو متره مربعی و نفسی)	
۱۱۱,۴۸۶	۶,۴۶۷,۹	مرکزی [آتنه] شهردیز . نفسی « ۱۱۱,۴۸۶ » در .
	۲,۴۳۳,۸۰۶	مساحت سطحیسی « ۶,۴۶۷,۹ » کیلو متره مربعی و نفسی « ۲,۴۳۳,۸۰۶ » در .

اسپانیا قرالنی

نفسی	مساحت سطحیسی (کیلو متره مربعی و نفسی)	
۵۳۹,۸۳۵	۴۹۷,۲۸۱	مرکزی [مادرید] شهردیز . نفسی « ۵۳۹,۸۳۵ » در .
۸۸,۲۲۴,۲۱۰	۲۱۹,۹۸۶	اوروپاده
<u>۶۸۶,۷۶۶</u>	<u>۷۱۷,۲۶۷</u>	آفریقاده
۱۸,۷۰۸,۹۷۶		جماً

پورتکیز حکومتی

نقوسی	مساحت سطحیهی (کیلومتره مربعی)	شهریدر . نقوسی « ۳۵۶۰۰۹ » در .
۵۰۰۱۶۰۲۶۷	۸۸۰۹۵۴	اوروپاده
۶۱۰۰۴۲۵	۶۷۰	آسیاده
۶,۸۶۶,۳۹۲	۲,۰۷۳,۲۶۴	آفریقاده
۲۰۰,۰۰۰	۱۶,۲۴۸	اوقیانوسیهده
<u>۱۲,۶۹۳,۱۸۴</u>	<u>۲,۱۷۸,۱۳۶</u>	جمعا

دایمارقه قرالغی

مرکزی سیلاند آطهنی اوزرنده [فونپناغ] شهریدر . نقوسی « ۴۷,۶۸۰۶ » در .

نقوسی	مساحت سطحیهی (کیلومتره مربعی)	شهریدر . نقوسی « ۴۷,۶۸۰۶ » در .
۳,۴۴۹,۵۴۰	۳۸,۴۵۵	اوروپاده یونلاندشبه جزیره- سبله سیلاند وتوابعی اطهلی
۱۵,۲۳۰	۱,۳۹۹	آوروپاده فروته اطهلی
۷۸,۴۷۰	۱۰۴,۷۸۵	ایسلاندا آطهنی
۱۱,۸۹۵	۸۸,۱۰۰	آسریقاده ضروئیلاند
۱۸,۵۹۰	۲۱۸	آسریقاده سنتر ووا آطهنی
۱۱۰۰۱۲	۸۶	چکوک آنتیل سن طوماس
۹۶۵	۵۵	جزائرندن سن ژان
<u>۳,۵۸۵,۶۶۲</u>	<u>۲۳۳,۰۸۸</u>	جمعا

فلمنك قرالغنى

مرکزی [آمستردام] شهردر . نفوسی « ۵۰۱,۴۱۵ » در .
 فقط « ۲۳۴,۴۵۹ » نفوسی حاوی (لاهی) دخی قرالک اقامتته مخصوص
 اولدیغندن پایتخت عد اولمقده در .

مساحة سطحیهی
 (کیلو متره مربعی)

نفوسی
 ۵,۵۰۹,۶۵۶

۲۳,۰۰۰

آوروپارمکی

اوقیانوسیاده سونده ،
 سلب ، ملوک آطه لر یله
 بورنه نو آطه سنک قسم
 اعظمی ، کینه جدید
 اطه سنک قسم ضربیسی ،
 آمریقای جنوبیده فلمنک
 کویانی ، روزکار آتی آطه
 لرندن کوراما شوو ملحقانی

استانک

۳۷,۸۷۹,۰۰۰

۲,۰۴۵,۶۴۷

جمعا

۴۳,۳۸۸,۶۰۹

۲,۰۷۸,۶۴۷

بلچیکا قرالغنى

مرکزی [بروکسل] شهردر . نفوسی « ۱۹۴,۱۹۶ » در
 وکوچک پارس نامیل معروفدر .

مساحة سطحیهی « ۲۹,۴۵۶ » کیلو متره مربعیدر .

نفوسی « ۷,۰۷۴,۹۱۰ » در .

اسویج و نوروج قرالغنى

اسویج ک مرکزی [استوفهولم] شهردر . نفوسی « ۲۱۷,۹۶۴ » در .
 « نوروج » ک مرکزی [فرستیانیا] شهردر . نفوسی « ۲۲۷,۶۲۶ » در .

نفوسی	مساحه سطحیه سی (کیلو متره مربعی)	اسوچ نوروج جما
۵,۲۶۰,۸۱۱	۴۴۷,۸۶۴	
۷,۵۰۰,۸۴۳	۳۲۱,۴۷۷	
<u>۱۲,۷۶۱,۶۵۴</u>	<u>۷۶۹,۳۴۱</u>	

رومانیا قرالغنی

مرکزی [بکرش] شهردر . « ۲۵۴,۷۰۱ » نفوسی حاویدر .
مساحه سطحیه سی « ۱۳۱,۳۰۳ » کیلو متره مربعی و نفوسی « ۵۷۵۶۶۹۰ » در .

صرب قرالغنی

مرکزی [بلغراد] شهردر . نفوسی « ۶۹,۷۹۰ » در .
مساحه سطحیه سی « ۴۸,۳۰۳ » کیلو متره مربعی اولوب نفوسی
دخی « ۲,۶۷۶,۹۸۹ » در .

اسویچره حکومتی

مرکزی [برن] شهردر . نفوسی « ۷۵,۳۲۹ » در .
مساحه سطحیه سی « ۴۱,۳۴۶ » کیلو متره مربعی
نفوسی « ۳,۳۲۵,۰۲۳ » در .

قره طاغ قرالغنی

مرکز اداره سی [چتینه] قصبه سیدر . نفوسی « ۳,۰۰۰ » در .
مساحه سطحیه سی « ۹۰۸۰ » کیلو متره مربعی اولوب نفوسی « ۲۲۷۸۴۰ » در .

آسیا قطعیه سی

مساحه سطحیه سی « ۴۲,۳۷۵,۳۹۸ » کیلو متره مربعی
نفوسی « ۷۹۶,۸۶۱,۵۰۰ » در .
بهر کیلو متره مربعه (۲۰) نفوس اجناس اتمکده در .

آسیا قطعه سنده بولنان جبال مشهوره ذروه لرینک ارتفاعلری

ارتفاعلری (متره)	ذروه بولندقلری	اسامی جبال	ارتفاعلری (متره)	ذروه بولندقلری	اسامی جبال
۸,۶۲۰	قره قو- رومده	غردون آوستن	۸,۸۴۰	همالایاده	خانور یسانفار (شوه رده ست) طاغی
۶,۷۲۰	تیان شانده	شان تنغری	۸,۵۸۰	همالایاده	کین چین چینغا
۶,۰۰۰	آلایده	بابا تپه سی	۸,۱۸۰	همالایاده	داوالا کیری
۶,۰۰۰	قوش لونده	قره مل طاغی	۸,۰۲۰	همالایاده	جیب جیبیا
۳,۹۶۰	آناطولیده	ارجیاس طاغی	۸,۰۰۰	تیبته ده	دوپله قس
۵,۶۳۰	قافقاس ده	البروز طاغی	۸,۸۶۰	پامیرده	مرستا قانا
۵,۵۰۰	ایرانده البرز طاغلرنده	دماوند	۷,۷۲۰	قوش لونده	اولوع موصطاغ
۵,۱۶۰	آناطولیده	آارات	۵,۱۸۰	تاز شان طاغلنده	هومبولد
۴,۹۲۰	قامیچا تقاده	کیلوچه ف	۵,۰۴۰	قافقاس ده	قازیک
۴,۱۷۵	بورته ثوده	کینابالو	۴,۵۴۰	آلتای طاغنده	بیه لوخا
۳,۷۸۰	ژاپون یاده	فوزی یاما	۴,۱۴۵	فورموزده	نیتا قایاما

آسیا قطعه سنده کی انهارک منبع و منصب لر یله طوللری

و اسقا ایتدکلری اراضی

منصب	منبع	طول (کیلومتره) (کیلومتره سابعی)	اسامی انهار
بجر منجمد شمالی	الطای طاغلری	۳,۰۰۰,۰۰۰	اوبی نهری
"	بایقال کولی	۲,۷۱۰,۰۰۰	ینیسهی
چین دکزی	تیبته تانغلا طاغی	۳,۹۰۰,۰۰۰	یانغ چه کیانغ لنا
بجر منجمد شمالی	سبر یاده بایقال	۲,۳۲۰,۰۰۰	۴,۶۰۰
او قوچ دکزی	مغولستانده کمنتهی	۲,۰۰۰,۰۰۰	۴,۴۸۰
پچیلی کور فزی	تیبته مار قوبولو	۱,۹۰۰,۰۰۰	۴,۱۵۰
عمان دکزی	تیبته عانغری	۹۶۰,۰۰۰	۲,۱۸۰ (سند)
چین دکزی	تیبته تانغلا	؟	۳۱۲ مه قونغ نهری

منصب	منبتع	طول اسقا ایتدیکی اراضی (کیلو متره) (کیلو متره مربعی)	اسامی انہار
کوری	ہالا یا طاغری	۱,۰۰۰,۰۰۰	خارج ہری
»	»	۱,۰۶۰,۰۰۰	بیراہا پوترا »
کولی	تیا نشان طاغی	؟	» سیحون »
»	» پامیر	۴۵۰,۰۰۰	» جیحون »
حزر	اورال طاغری	؟	» اورال »
کوری	آناطولی عثمانیدہ دوہلی طاغی	۷۲۰,۰۰۰	» فرات »
کوری	تیبیتدہ طانغلا طاغی	؟	» سالون »

شہور کولرک وسعتاری

وسعتی (کیلو متره مربعی)

اسامی کول

۶۸,۰۰۰	آرال کولی	شیریاہ
۳۴,۰۰۰	»	بايقال کولی
۳۱,۰۰۰	»	بايقاش کولی
۵,۲۰۰	ایسی	ترکستاندہ
۴,۴۲۰	رومیہ	ایزاندہ
۳,۶۹۰	وان کولی	آسیای عثمانیدہ
۲,۲۰۰	لوبنور	چیندہ
۵,۲۰۰	قوقونور	»
۲,۳۰	لوط	آسیای عثمانیدہ

آسیا قطعہ سندھ بولٹان اطہرک مساحہ سطحیہ سی

مساحہ سطحیہ سی

اسامی جزائر (کیلو متره مربعی)	مساحہ سطحیہ سی
سیلان اطہرک	۶۴,۰۰۰
» خائیان	۳۴,۰۰۰
» ساخالین	۷۵,۴۰۰

مساحہ سطحیہ سی

اسامی جزائر (کیلو متره مربعی)	مساحہ سطحیہ سی
ژاپون اطہرک	۳۲۸,۰۰۰
فورموز اطہرک	۳۸,۰۰۰
» ہبریس	۹,۵۹۰

ادیانی

نفوسی	۱۷۸,۰۰۰,۰۰۰	مسلم
	۲۰,۰۰۰,۰۰۰	عیسوی
	۲۲۰,۰۰۰,۰۰۰	راهانی
	۳۶۴,۰۰۰,۰۰۰	بودی
	۱۴,۵۲۴,۵۰۰	مجوی
	۳۴۴,۰۰۰	موسوی

۷۹۶,۸۶۶,۵۰۰

ایران حکومتی

- مساحت سطحی « ۱,۶۵۴,۰۰۰ » کیلومتره مربعیدر .
- نفوسی « ۹,۰۰۰,۰۰۰ » در .
- مرکزی [طهران] شهریدر . نفوسی « ۲۸۰,۰۰۰ » در .

افغانستان

- آسیانك جنوبیده در .
- مساحت سطحی « ۸۸۵,۰۰۰ » کیلومتره مربعیدر .
- نفوسی « ۶,۰۰۰,۰۰۰ » در .
- مرکزی (کابل) شهریدر . نفوسی « ۷۰,۰۰۰ » در .

بلوچستان

- مساحت سطحی « ۳۵۰,۰۰۰ » کیلومتره مربعیدر .
- نفوسی « ۵۴۵,۰۰۰ » در .
- مرکزی (کلات) شهریدر . نفوسی « ۱۴,۰۰۰ » در .

بخارا حکومتی

- مساحت سطحی « ۲۰۵,۰۰۰ » کیلومتره مربعیدر .
- نفوسی « ۱,۲۵۰,۰۰۰ » در .

مرکزی (بخارا) شهریدر . نفوسی « ۷۰,۰۰۰ » در .

❦ خیهو حکوتی ❦

مساحت سطحیه سی « ۶۰,۰۰۰ » کیلومتره مربعیدر .
 نفوسی « ۸۰۰,۰۰۰ » در .
 مرکزی (خیهو) شهریدر . نفوسی « ۳۰,۰۰۰ » در .

❦ سیام قرالغی ❦

مساحت سطحیه سی « ۷۲۳,۰۰۰ » کیلومتره مربعیدر .
 نفوسی « ۶,۰۰۰,۰۰۰ » در .
 مرکزی (بانقوق) شهریدر . نفوسی « ۱۰,۰۰۰ » در .

❦ چین امپراطورلغی ❦

مساحت سطحیه سی « ۱۱,۱۳۸,۸۸۰ » کیلومتره مربعیدر .
 نفوسی « ۳۳۰,۱۳۰,۰۰۰ » در .
 مرکزی (پکین) شهریدر . نفوسی « ۱,۶۵۰,۰۰۰ » در .
 اسلام ۳۰,۰۰۰,۰۰۰
 فتولیک ۱,۰۰۰,۰۰۰
 پروتستان ۱۵۰,۰۰۰
 متباقیسی قونفوجیوس . بوده و برامانی مذهبنده در .

❦ ژاپونیا امپراطورلغی ❦

مساحت سطحیه سی « ۴۵۵,۰۹۴ » کیلومتره مربعیدر .
 نفوسی « ۴۹,۷۲۵,۹۳۲ » در .
 مرکزی (توکیو=یدو) شهریدر . نفوسی « ۱,۴۴۰,۱۲۱ » در .

آفریقا قطعه سی

(جسامتی)

مساحت سطح جیهی « ۲۹,۸۲۰,۲۰۰ » کیلومتره مربعیدر .
 نفوسی « ۰۶۰,۰۰۰ ; ۱۴۲,۰۰۰ » در .
 بهر کیلومتره مربعی محله (۵) نفوس اصابت ایتمکده در .

آفریقا قطعه سنده بولنان جبال مشهوره ذروه لرینک

ارتفاعی

ارتفاعی (متره)	زده بولندقری	اسامی جبال
۶,۰۰۰	آفریقای شرفیده	کلیا بچارو
۵,۵۲۰	آفریقای شرفیده	کهنیا
۴,۶۲۰	حبشستنده	راس داشان
۴,۵۰۰	آطلاس طاغرنده	جبل عیاشین
۴,۰۵۵	قارونده	فاقو
۲,۸۵۰	فرناندوپوده	فلارانس تپهسی
۲,۶۳۰	مداغسقاژده	چیا فایا وونا
۲,۴۴۰	قاپده	قومپاسی طاغی
۳,۳۱۰	جزاژده	جبل صریش

آفریقا قطعه سنده کی انهار مشهوره

منصب	منبع	طولی اسقا ایتهدی اراضی	اسامی انهار
بهر سفید	ویقتور یانیا نزا کولی	۴,۶۷۵,۰۰۰	نیل نهری
بهر محیط اطلسی	سودان جنه بیده	۳,۶۹۰,۰۰۰	قونگو
»	یانغووه ئو کولی	۲,۵۰۰,۰۰۰	نیزر
»	سیرالتون داخلنده	۱,۳۴۰,۰۰۰	زامیزی
بهر محیط هندی	دارو طاغی	۹۶۰,۰۰۰	اورانز
»	قونگو داخلنده	۴۰۰,۰۰۰	لیپوپو
»	فوندا یایلاسی	۴۴۰,۰۰۰	سنه فال
»	قاپ داخلنده قالمبا طاغی		
»	ترانسوالده ویت واتر		
»	سیرالتون طاغری		

کولاری

وسعتی	اسامی کول
۷,۵۰۰	ویقتوریا نیازا کولی
۲۵,۶۰۰	» طانعا نیقا
۲۶,۵۰۰	» نیانسا
۳۵,۴۰۰	» چاد
۱۰,۲۵۰	» رود وواف
۱۰,۰۰۰	» بازموره تولو

ادیان

۹۱,۰۰۰,۰۰۰	مسلم
۳,۹۰۰,۰۰۰	قتولیک
۱,۷۰۰,۰۰۰	پرونستان
۱,۱۰۰,۰۰۰	اورتودوکس
۳۵۴,۰۰۰	موسوی
۳,۷۰۰,۰۰۰	قبطلی
۴۱,۳۰۶,۰۰۰	مشترک
۱۴۲,۶۰۰,۰۰۰	جملاً

فاس حکومتی

مساحت سطحیه سی « ۸۱۲,۰۰۰ » کیلومتره مربعیدر .
 نفوسی « ۸,۰۰۰,۰۰۰ » در .
 مرکزی (فاس) شهریدر . نفوسی « ۱۵۰,۰۰۰ » در .

حبش قرالفی

مساحت سطحیه سی « ۴۵۰,۰۰۰ » کیلومتره مربعیدر .
 نفوسی « ۸,۰۰۰,۰۰۰ » در .
 مرکزی (آدیس آبابا) شهریدر . نفوسی « ۸۰,۰۰۰ » راده سنده در .

﴿ قونغو حکومتی ﴾

- مساحت سطحیہسی « ۲,۳۸۲,۸۰۰ » کیلومترہ مربعیدر .
- نفوسی « ۱۹,۰۰۰,۰۰۰ » در .
- مرکزی (بومبا) شہریدر .

﴿ زنکیار حکومتی ﴾

- مساحت سطحیہسی « ۲,۴۶۰ » کیلومترہ مربعیدر .
- نفوسی « ۲۵۰,۰۰۰ » در .
- مرکزی (زنکیار) شہریدر . نفوسی « ۱۰۰,۰۰۰ » در .

﴿ لیبریا حکومتی ﴾

- مساحت سطحیہسی « ۹۵,۴۰۰ » کیلومترہ مربعیدر .
- نفوسی « ۱۵۰,۰۰۰ » در .
- مرکزی (مونروویا) شہریدر . نفوسی « ۵,۰۰۰ » رادہسندہدر .

﴿ آمریکا حکومتی ﴾

(جسامتی)

نفوسی	مساحت سطحیہسی (کیلومترہ)	
۱۰۵,۷۸۶,۰۰۰	۲۰,۳۷۹,۳۳۴	آمریقای شمالی
۳,۰۰۰,۰۰۰	۴۴۶,۰۰۰	آمریقای وسطی
۳۸,۴۸,۰۰۰	۱۷,۷۴۴,۹۰۰	آمریقای جنوبی
۱۴۷,۲۶۸,۰۰۰	۳۸,۰۵۷,۰۲۳	جمعا

پہر کیلومترہ مربعہ (۴) نفوس اصابت ایتکدہدر .

آمریقاده کی سلسلہٴ جبال مشہورہ ذرورہ لریٹک ارتقاعاری

اسامیٴ جبال	زردہ بولندقلری	ارتقاعاری (مترہ)	اسامیٴ جبال	زردہ بولندقلری	ارتقاعاری (مترہ)
آقون قانغوا	آرژانقیندہ	۷,۰۴۰	لولابلاقو	شیلیدہ	۶,۱۷۰
صوراتا	بولیویادہ	۶,۶۲۰	مبستی	پروده	۶,۱۰۰
طوپون قاطو	شیلیدہ	۶,۵۷۰	قوتوپاقسی	خطاستوادہ	۵,۹۶۰
صایاما	بولیویادہ	۶,۴۲۰	طولیا	قولومبیادہ	۵,۶۰۰
ایلچانی	»	۶,۴۰۰	اوریزایا	مکسیقادہ	۵,۲۸۰
شیمبورازو	خطاستوادہ	۶,۲۵۰	پوپوقانہ پتلی	»	۵,۲۸۰

کولاری

اسامیٴ کول	زردہ بولندقلری	وسعتلری (کیلومترہ مربعی)
سوپہ ریور	آمریقای شمالیدہ	۸۴,۰۰۰
هورون	»	۶۲,۰۰۰
میشقان	»	۶۲,۰۰۰
اریہ	»	۲۵,۰۰۰
ویفینگ	»	۲۵,۰۰۰
یوٹک اسراکولی	»	۲۱,۰۰۰
دب اکبر	»	۲۱,۰۰۰
اوتاریو	»	۲۰,۰۰۰
ماراقایو	آمریقای جنوبیدہ	۱۶,۸۰۰
آناناسقا	» شمالیدہ	۱۱,۰۰۰
تیقاراغوا	» وسطادہ	۹,۵۰۰
تیق قاتا	» جنوبیدہ	۸,۲۵۰

انهار مشهوره

منصب	منبع	طولی (کیلومتره)	اسمائی انهار (کیلومتره مربعی)
مکسیقا کورفزی	میسوری قولی روکی طاغلرندن	۲,۲۵۰,۰۰۰	۶,۷۰۰ میسیسیپی سهری
بجر محیط اطلسی	آند طاغلرندن	۵,۰۰۰,۰۰۰	۵,۵۷۰ آمازون
»	بره زیلیاده ایتالیا طاغلرندن	۴,۱۰۰,۰۰۰	۲,۷۰۰ ریودولاپلاتانا
بجر منجمد شمالی	قناداداخلنده بیوک اسرا کولی	۱,۹۶۰,۰۰۰	۴,۰۰۰ ماکزی
مکسیقا کورفزی	روکی طاغلنده بالنقا تپه سی	۵۷۰,۰۰۰	۲,۸۰۰ ریوضران دل نورت
بجر محیط اطلسی	ونه زوئلا ایله بره زیلیا حدودنده باریماطاغی	۹۶۰,۰۰۰	۲,۲۵۰ اوره نوق
سن لوران کورفزی	اوتاریو کواندن سن لوران	۱,۴۸۰,۰۰۰	۲,۹۲۰ سن لوران
»	زوکی طاغلرندن قائفورنیا	۶۶۰,۰۰۰	۲,۷۰۰ قولورادو
»	قانا دا داخلنده وودس کولندن	۵,۱۸۰,۰۰۰	۲,۴۴۰ نلسون مع ساسقا چوان
بهرنک دکزی	روکی طاغلرندن	۸۶۰,۰۰۰	۳,۲۸۰ یوقون
بجر محیط کبیری	»	۷۷۰,۰۰۰	۲,۲۵۰ قولومبیا

آسریقاده موجود نفوسک اجناسه وادیانه نظراً انقسامی

میلیون	ادیانه نظراً	میلیون	اجناسه نظراً
۶,۱۱	قتولیک	۸۳	عرق اییض
۷۲	پروتستان	۳۴	اصل آسریقالی وملز
۲,۰۶۶	موسوی	۲۹,۱۶۶	زبجی
۱۲,۱	بت پرست	۰,۴	چینیلی واسکیمو
<u>۱۴۷,۲۶۶</u>		<u>۱۴۷,۰۶۶</u>	جمأ

﴿ حکومت متحده آمریکا ﴾

مرکزی (وارشینغتون) شهر بدر . نفوسی « ۲۹۳,۲۱۷ » در		نفس حکومت متحده مستملکاتی
نفسی	مساحت سطحیه سی (کیلومتره سرایی)	
۸۱,۷۵۲,۰۰۰	۹,۴۲۰,۶۷۰	
۸,۰۶۲,۳۴۵	۳,۰۳,۶۴۰	
<hr/>	<hr/>	
۸۹,۸۱۴,۳۴۵	۹,۷۲۴,۳۱۰	جمعا

﴿ مکزیکو حکومتی ﴾

مساحت سطحیه سی « ۱,۹۸۷,۲۰۱ » کیلومتره سرایی بدر .	
نفوسی « ۱۳,۶۰۷,۲۵۰ » در .	
مرکزی (مکزیکو) شهر بدر . نفوسی « ۳۴۴,۷۲۱ » در .	

﴿ غوانه مالا حکومتی ﴾

مساحت سطحیه سی « ۱۱۳,۰۳۰ » کیلومتره سرایی بدر .	
نفوسی « ۱,۸۴۲,۱۳۴ » در .	
مرکزی (غوانه مالا) شهر بدر . نفوسی « ۷۱,۵۲۴ » در .	

﴿ سالوادور حکومتی ﴾

مساحت سطحیه سی « ۲۱,۱۶۰ » کیلومتره سرایی بدر .	
نفوسی « ۱,۰۰۰,۱۴۸ » در .	
مرکزی (سان سالوادور) شهر بدر . نفوسی « ۱۹,۵۴۴ » در .	

هوندوراس حکومتی

مساحت سطحی « ۱۱۴,۵۷۰ » کیلومتره مربعیدر .
 نفوسی « ۴۳,۷۴۹ » در .
 مرکزی (نفوسی فالپا) شهریدر . نفوسی « ۲۶,۷۶۰ » در .

نیقاراگوا حکومتی

مساحت سطحی « ۱۲۸,۳۴۰ » کیلومتره مربعیدر .
 نفوسی « ۲۹,۳۱۰ » در .
 مرکزی (لئون) شهریدر . نفوسی « ۴۵,۰۰۰ » در .

قوستاریقا حکومتی

مساحت سطحی « ۴۸,۴۱۰ » کیلومتره مربعیدر .
 نفوسی « ۴۲۹,۳۱۰ » در .
 مرکزی (سان ژوزه) شهریدر . نفوسی « ۲۴,۵۰۰ » در .

قولومبیا حکومتی

مساحت سطحی « ۱,۰۶۰,۲۰۰ » کیلومتره مربعیدر .
 نفوسی « ۴,۵۰۱,۰۰۰ » در .
 مرکزی (بوغونا) شهریدر . نفوسی « ۱۲۰,۰۰۰ » در .

ونهزونه لا حکومتی

عموم مساحت سطحی « ۹۴۲,۳۰۰ » کیلومتره مربعیدر .
 نفوسی « ۲,۵۹۰,۹۸۱ » در .
 مرکزی (فاراگاس) شهریدر . نفوسی « ۷۲,۴۰۰ » در .

خط استوا = نه قوا طور حکومتی

کیلومتره مربعی

۱۹۹,۶۰۰

۵۶۰

۲۰۰,۲۵۰

مساحتہ سطحیہ سی

غلا پاغوس آطہ سی

جماً

نفوسی « ۸,۲۷۲,۰۰۰ » در

مرکزی (کینو) شهریدر . نفوسی « ۸۰,۰۰۰ » در .

برہزیلیا حکومتی

مساحتہ سطحیہ سی « ۸,۵۲۸,۸۱۲ » کیلومتره مربعیدر .

نفوسی « ۱,۰۰۰,۰۰۰ » در .

مرکزی (ریو دواژانیرو) شهریدر . نفوسی « ۷۰۰,۰۰۰ » در .

پہرو حکومتی

مساحتہ سطحیہ سی « ۵,۷۶۹,۸۰۴ » کیلومتره مربعیدر .

نفوسی « ۴,۵۵۹,۵۵۰ » در .

مرکزی (لیما) شهریدر . نفوسی « ۱۳۳,۰۰۰ » در .

بولیویا حکومتی

مساحتہ سطحیہ سی « ۱,۲۲۶,۶۰۰ » کیلومتره مربعیدر .

نفوسی « ۱,۷۳۴,۰۰۰ » در .

مرکزی (سوقر = شوکیزاقا) شهریدر . نفوسی « ۲۰,۹۰۷ » در .

شیلی حکومتی

مساحتہ سطحیہ سی « ۷۵۷,۳۶۶ » کیلومتره مربعیدر .

نفوسی « ۳,۲۰۵,۹۹۲ » در .
مرکزی (سانتیاگو) شهریدر . نفوسی « ۲۳۴,۵۳۸ » در .

پاراگووای حکومتی

مساحت سطحی « ۲۵۳,۰۰۰ » کیلومتره مربعیدر .
نفوسی « ۶۳۵,۵۷۱ » در .
مرکزی (آسانسیون) شهریدر . نفوسی « ۵۱,۷۱۹ » در .

اوروگوای حکومتی

مساحت سطحی « ۱۸۶,۹۲۶ » کیلومتره مربعیدر .
نفوسی « ۹۸۷,۰۴۸ » در .
مرکزی (مونتویدئو) شهریدر . نفوسی « ۱۷۵,۰۰۰ » در .

آرژانتین حکومتی

مساحت سطحی « ۲,۸۰۶۴,۰۰۰ » کیلومتره مربعیدر .
نفوسی « ۵,۱۹۰,۰۰۰ » در .
مرکزی (بوئنوس آیرس) شهریدر . نفوسی « ۹۹۴,۳۲۰ » در .

هایتی حکومتی

مساحت سطحی « ۲۸,۶۷۰ » کیلومتره مربعیدر .
نفوسی « ۱,۴۲۵,۰۰۰ » در .
مرکزی (پورتو پرنس) شهریدر . نفوسی « ۶۱,۰۰۰ » در .

سن دومینیق حکومتی

مساحت سطحی « ۱۴۱,۰۷۷ » کیلومتره مربعیدر .
نفوسی « ۴۱۶,۰۰۰ » در .
مرکزی (سانتو دومینیقو) شهریدر . نفوسی « ۲۰,۰۰۰ » در .

﴿ اوقیانوسیا قطعه سی ﴾

نفوسک ادیانہ نظر آ انقسامی

۳۵,۰۰۰,۰۰۰	اسلام
۱,۵۰۳,۰۰۰	قتولیک
۲,۴۶۰,۰۰۰	پروتستان
۳۰,۰۰۰	موسوی
۸,۹۰۸,۰۰۰	مشترک
۴۹,۹۴۱,۰۰۰	جماعاً

اوقیانوسیا قطعه سنده بولان جباب مشهوره ذروه لری نک ارتفاع لری

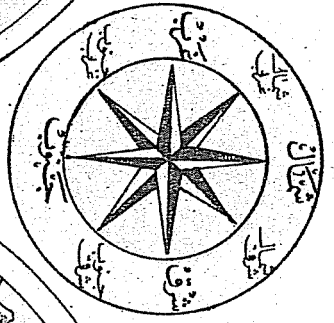
ارتفاع لری متره	زده بولد لری	جباب مشهوره
۴,۲۱۰	هاوانی آطه سنده	ماونه کما
۴,۰۲۵	کینه جدیده	اووهن استانله ی تپه سی
۳,۷۶۰	زلاند جدیدک جزیره جنوبی سنده	قوق طاغی
۳,۲۵۰	کینه جدیده	شوپهن هاون طاغی
۳,۰۶۰	صاندویج آطه لرن دن ماوی آطه سنده	قولو قوله طاغی
۲,۸۰۳	زه لاند جدیده	روآپه هو
۲,۲۳۴	آوسترالیا ده ظال جدید جنوبی ده	قوزیوسته و طاغی
۲,۰۶۰	ویقمتور یاده	یوقونغ طاغی
۱,۶۶۰	کنسلانده	بارتله طاغی
۱,۶۵۰	قاله دنیای جدیده	هومبولد تپه سی

(۳)

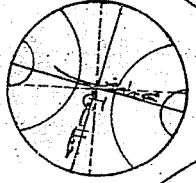
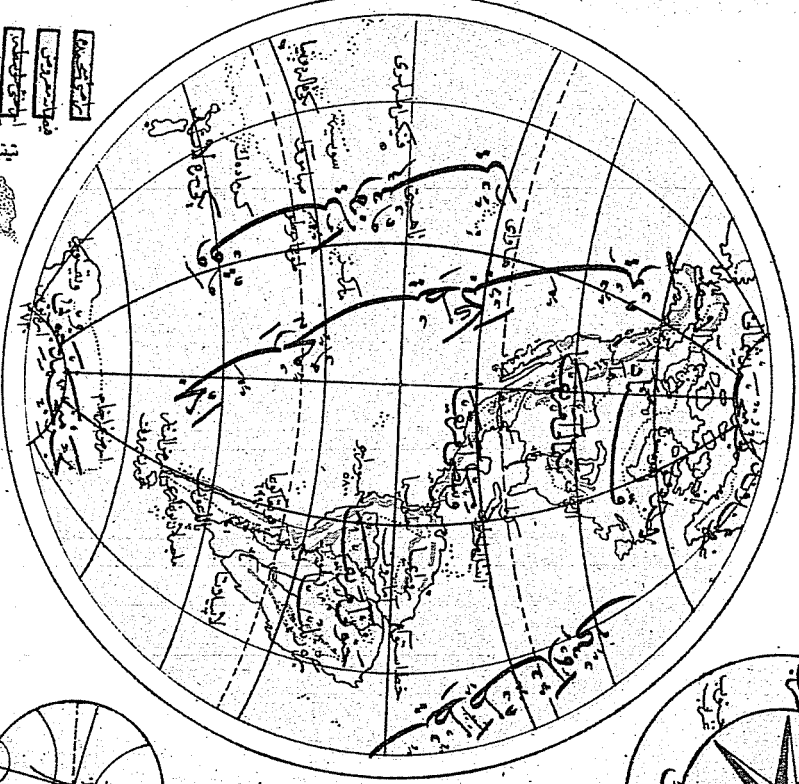
اوقیانوسیا قطعه سنده باشلیجه (مورای ممدار اینغ) نری موجود در که طولی (۳,۴۹۰) کیلو متره اولوب منبعی آوسترالیا آلبرندن آلهرق (۹۰,۰۰۰) کیلومتره مربعی اراضی بی اسقایتدکن صکره بحر محیط هندی به منصب اولور .

مکتبہ اسلامیہ

نصف غربی



نصف شرقی



<p>شمال</p> <p>جنوب</p> <p>شرق</p> <p>غرب</p>	<p>شمال</p> <p>جنوب</p> <p>شرق</p> <p>غرب</p>	<p>شمال</p> <p>جنوب</p> <p>شرق</p> <p>غرب</p>
---	---	---

۱۲۰۰
 ۱۱۰۰
 ۱۰۰۰
 ۹۰۰
 ۸۰۰
 ۷۰۰
 ۶۰۰
 ۵۰۰
 ۴۰۰
 ۳۰۰
 ۲۰۰
 ۱۰۰
 ۰
 ۱۰۰
 ۲۰۰
 ۳۰۰
 ۴۰۰
 ۵۰۰
 ۶۰۰
 ۷۰۰
 ۸۰۰
 ۹۰۰
 ۱۰۰۰
 ۱۱۰۰
 ۱۲۰۰

۱۲۰°
 ۱۱۰°
 ۱۰۰°
 ۹۰°
 ۸۰°
 ۷۰°
 ۶۰°
 ۵۰°
 ۴۰°
 ۳۰°
 ۲۰°
 ۱۰°
 ۰°
 ۱۰°
 ۲۰°
 ۳۰°
 ۴۰°
 ۵۰°
 ۶۰°
 ۷۰°
 ۸۰°
 ۹۰°
 ۱۰۰°
 ۱۱۰°
 ۱۲۰°

۱۲۰۰
 ۱۱۰۰
 ۱۰۰۰
 ۹۰۰
 ۸۰۰
 ۷۰۰
 ۶۰۰
 ۵۰۰
 ۴۰۰
 ۳۰۰
 ۲۰۰
 ۱۰۰
 ۰
 ۱۰۰
 ۲۰۰
 ۳۰۰
 ۴۰۰
 ۵۰۰
 ۶۰۰
 ۷۰۰
 ۸۰۰
 ۹۰۰
 ۱۰۰۰
 ۱۱۰۰
 ۱۲۰۰

۱۲۰°
 ۱۱۰°
 ۱۰۰°
 ۹۰°
 ۸۰°
 ۷۰°
 ۶۰°
 ۵۰°
 ۴۰°
 ۳۰°
 ۲۰°
 ۱۰°
 ۰°
 ۱۰°
 ۲۰°
 ۳۰°
 ۴۰°
 ۵۰°
 ۶۰°
 ۷۰°
 ۸۰°
 ۹۰°
 ۱۰۰°
 ۱۱۰°
 ۱۲۰°

۱۲۰۰
 ۱۱۰۰
 ۱۰۰۰
 ۹۰۰
 ۸۰۰
 ۷۰۰
 ۶۰۰
 ۵۰۰
 ۴۰۰
 ۳۰۰
 ۲۰۰
 ۱۰۰
 ۰
 ۱۰۰
 ۲۰۰
 ۳۰۰
 ۴۰۰
 ۵۰۰
 ۶۰۰
 ۷۰۰
 ۸۰۰
 ۹۰۰
 ۱۰۰۰
 ۱۱۰۰
 ۱۲۰۰

۱۲۰°
 ۱۱۰°
 ۱۰۰°
 ۹۰°
 ۸۰°
 ۷۰°
 ۶۰°
 ۵۰°
 ۴۰°
 ۳۰°
 ۲۰°
 ۱۰°
 ۰°
 ۱۰°
 ۲۰°
 ۳۰°
 ۴۰°
 ۵۰°
 ۶۰°
 ۷۰°
 ۸۰°
 ۹۰°
 ۱۰۰°
 ۱۱۰°
 ۱۲۰°

۱۲۰۰
 ۱۱۰۰
 ۱۰۰۰
 ۹۰۰
 ۸۰۰
 ۷۰۰
 ۶۰۰
 ۵۰۰
 ۴۰۰
 ۳۰۰
 ۲۰۰
 ۱۰۰
 ۰
 ۱۰۰
 ۲۰۰
 ۳۰۰
 ۴۰۰
 ۵۰۰
 ۶۰۰
 ۷۰۰
 ۸۰۰
 ۹۰۰
 ۱۰۰۰
 ۱۱۰۰
 ۱۲۰۰

۱۲۰°
 ۱۱۰°
 ۱۰۰°
 ۹۰°
 ۸۰°
 ۷۰°
 ۶۰°
 ۵۰°
 ۴۰°
 ۳۰°
 ۲۰°
 ۱۰°
 ۰°
 ۱۰°
 ۲۰°
 ۳۰°
 ۴۰°
 ۵۰°
 ۶۰°
 ۷۰°
 ۸۰°
 ۹۰°
 ۱۰۰°
 ۱۱۰°
 ۱۲۰°

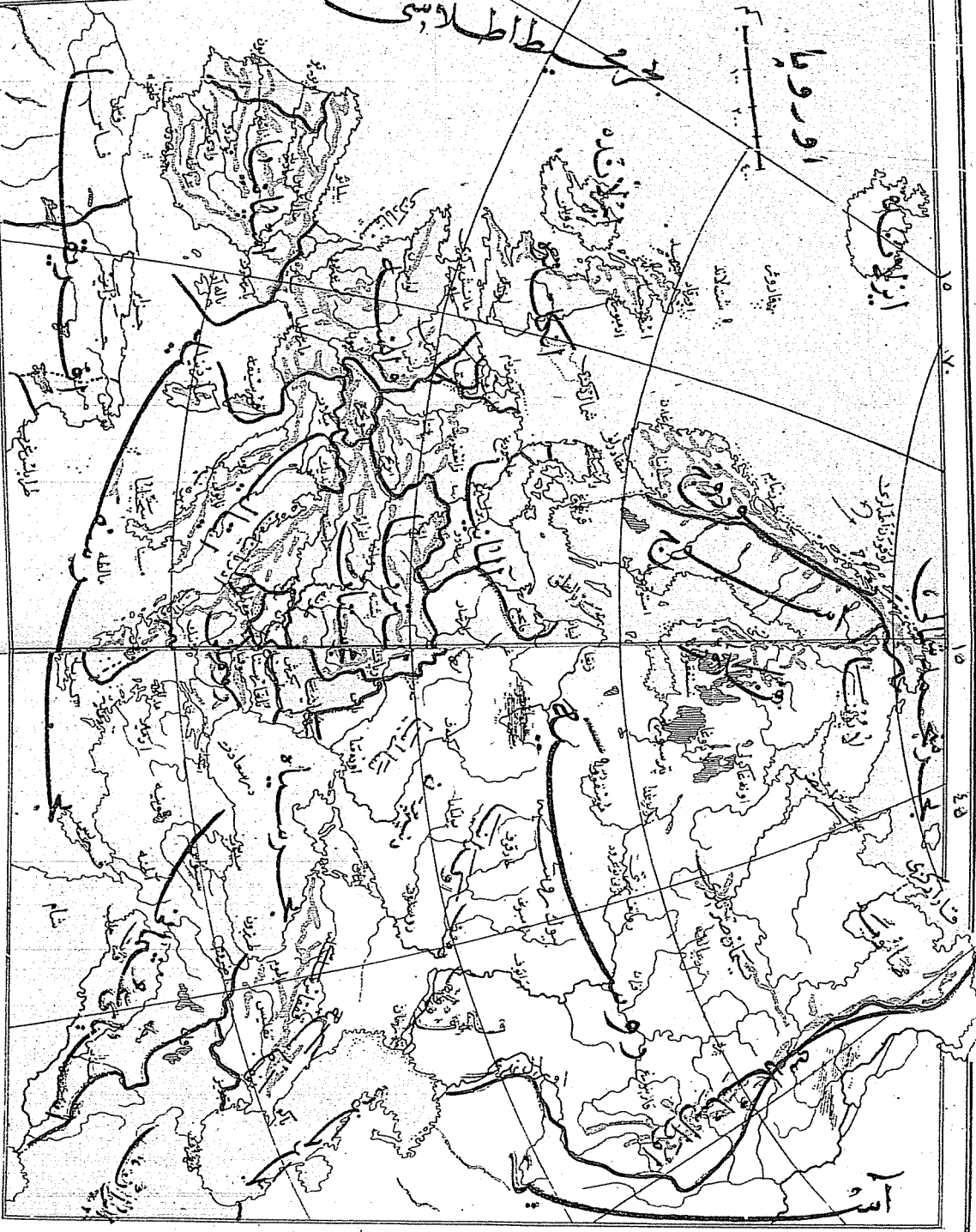
۱۲۰۰
 ۱۱۰۰
 ۱۰۰۰
 ۹۰۰
 ۸۰۰
 ۷۰۰
 ۶۰۰
 ۵۰۰
 ۴۰۰
 ۳۰۰
 ۲۰۰
 ۱۰۰
 ۰
 ۱۰۰
 ۲۰۰
 ۳۰۰
 ۴۰۰
 ۵۰۰
 ۶۰۰
 ۷۰۰
 ۸۰۰
 ۹۰۰
 ۱۰۰۰
 ۱۱۰۰
 ۱۲۰۰

۱۲۰°
 ۱۱۰°
 ۱۰۰°
 ۹۰°
 ۸۰°
 ۷۰°
 ۶۰°
 ۵۰°
 ۴۰°
 ۳۰°
 ۲۰°
 ۱۰°
 ۰°
 ۱۰°
 ۲۰°
 ۳۰°
 ۴۰°
 ۵۰°
 ۶۰°
 ۷۰°
 ۸۰°
 ۹۰°
 ۱۰۰°
 ۱۱۰°
 ۱۲۰°

کلیط اطالوسی

اورویا

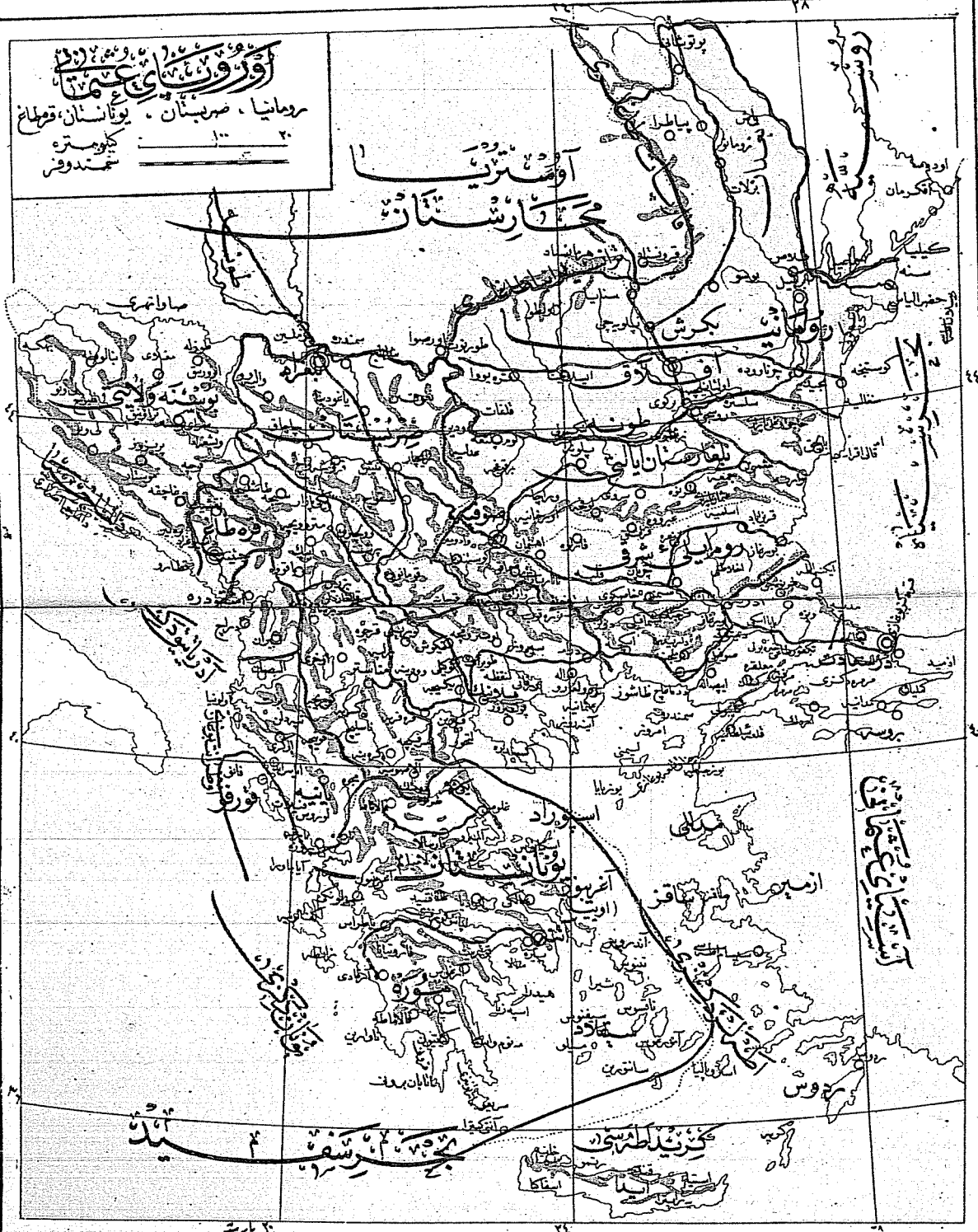
ایزیلی



اسیا

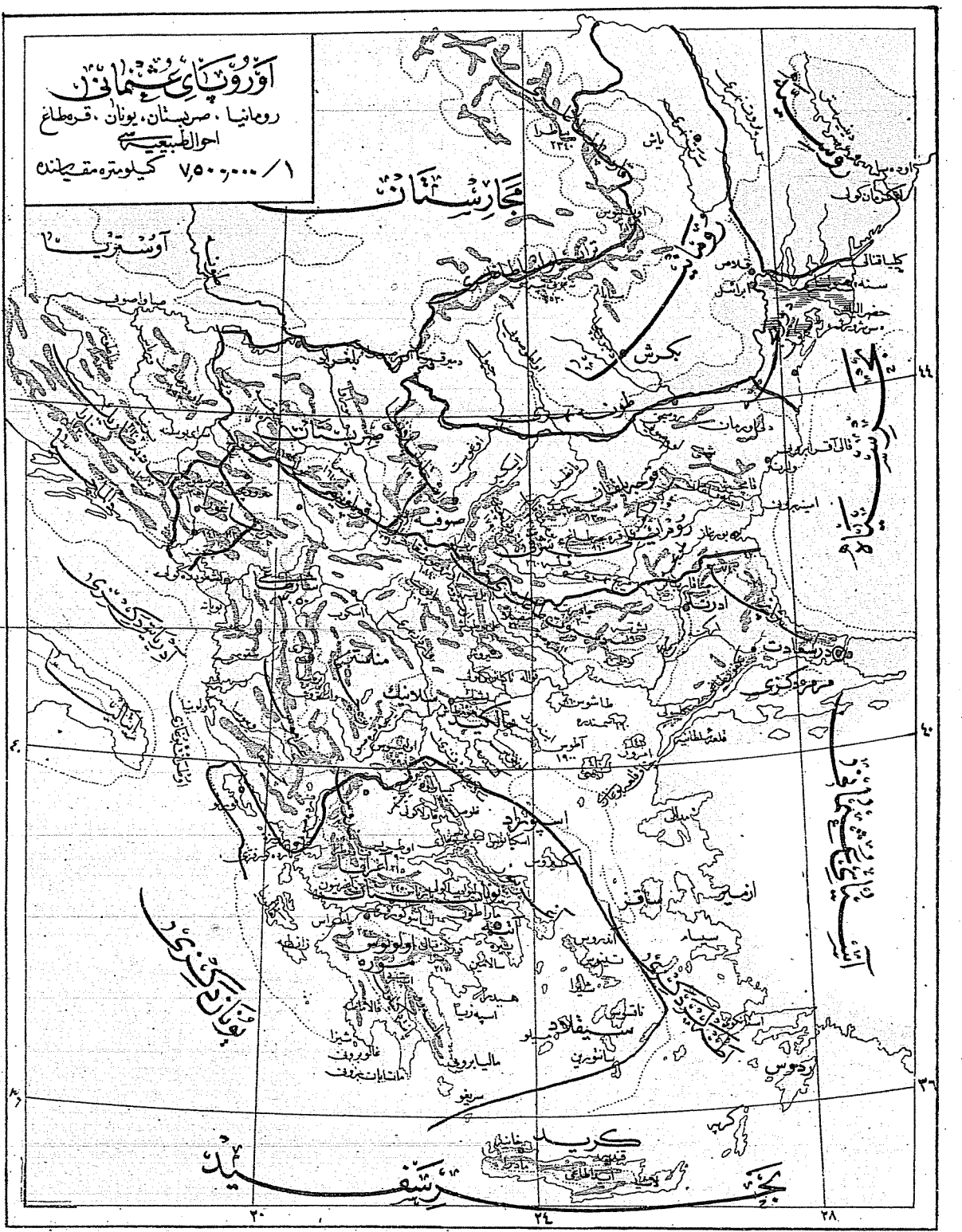
روزنامه سیاسی
 رومانیای صربستان، یونانستان، قسطنطنیه
 کیوستنه
 محمد دوفض

آذربایجان
مخارستان



آزونیای آسیای صغیر
 رومانیسا، صربستان، یونان، قسطنطنیه
 احوال طبیعی
 ۱ / ۷۵۰۰۰ کیلومتره مقیاسه

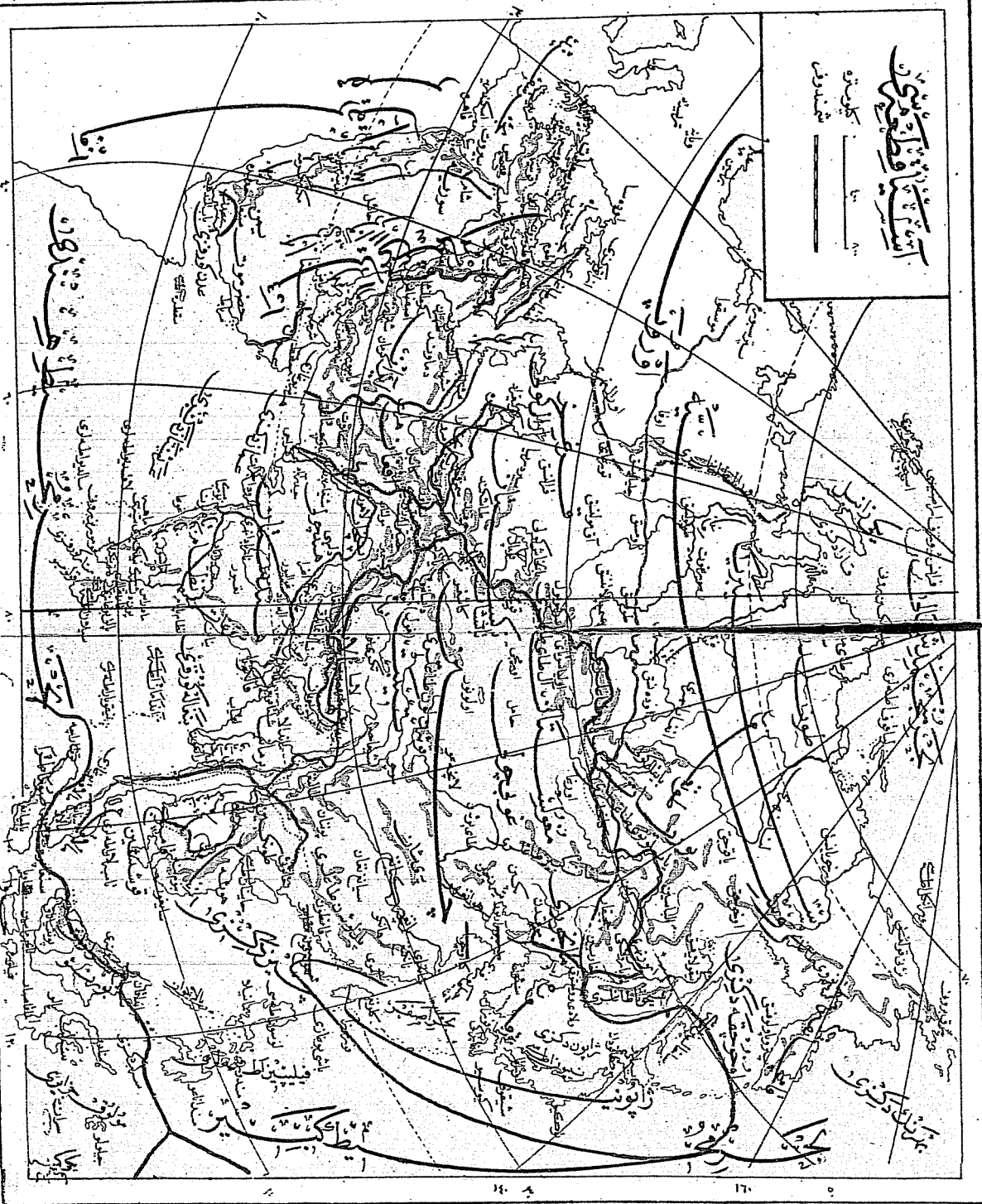
بجاریشکات



شواهد اراضی جبالیه ۵۰ الی ۱۰۰۰ اراضی نوسطه ۱۰۰ الی ۵۰۰ فیضان و عرض اراضی سطحه ۱۰۰۰ الی ۱۰۰۰۰

ایران و اطراف آن

کیلومتر
شماره نقشه

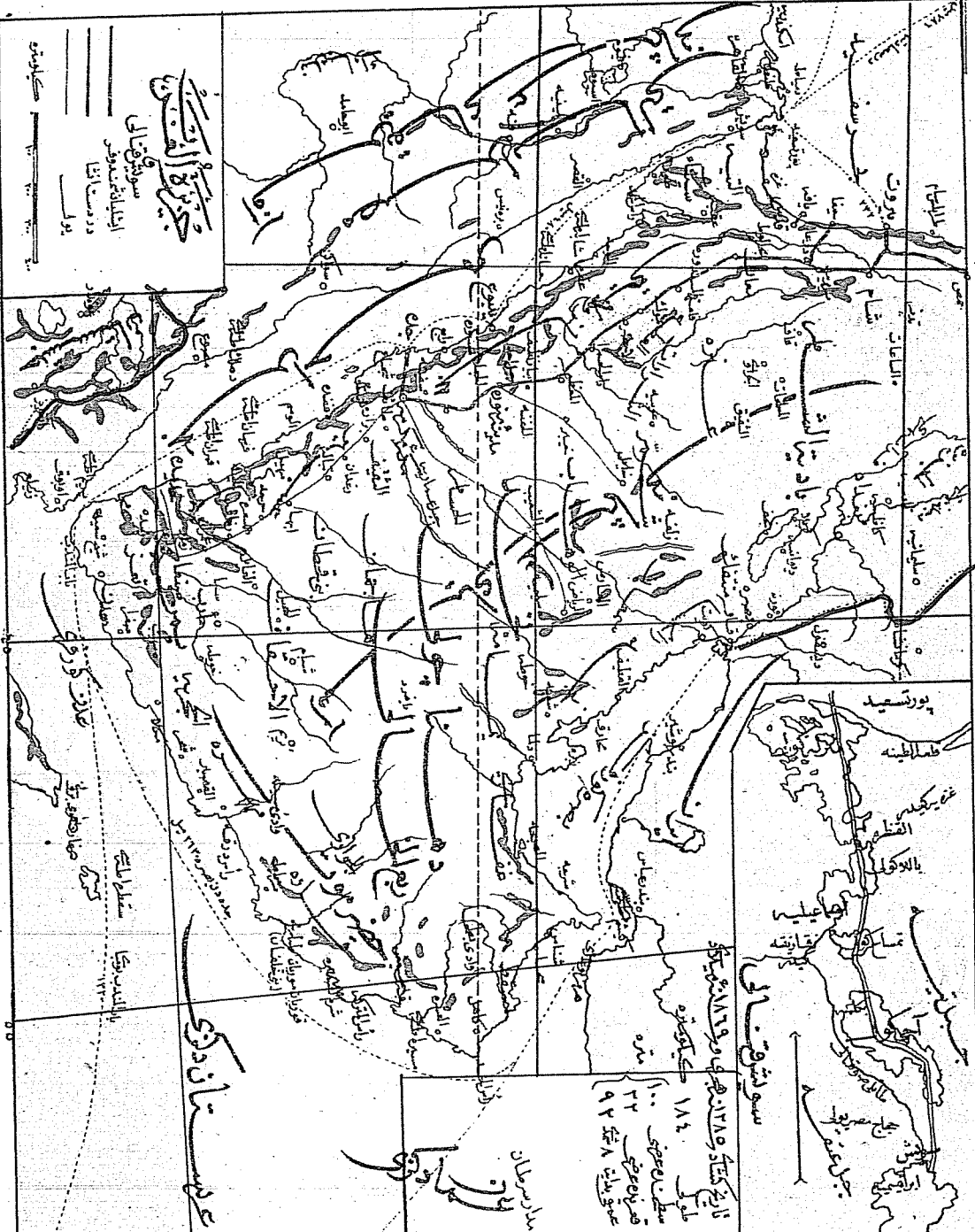


شماره نقشه

کیلومتر

شماره نقشه

کیلومتر



جزیره آمو

سویق و مال
 اجناسه کهنه و نو
 در دست انداز
 پول

مقیاس
 ۱۰۰
 ۲۰۰
 ۳۰۰
 ۴۰۰
 ۵۰۰
 ۶۰۰
 ۷۰۰
 ۸۰۰
 ۹۰۰
 ۱۰۰۰

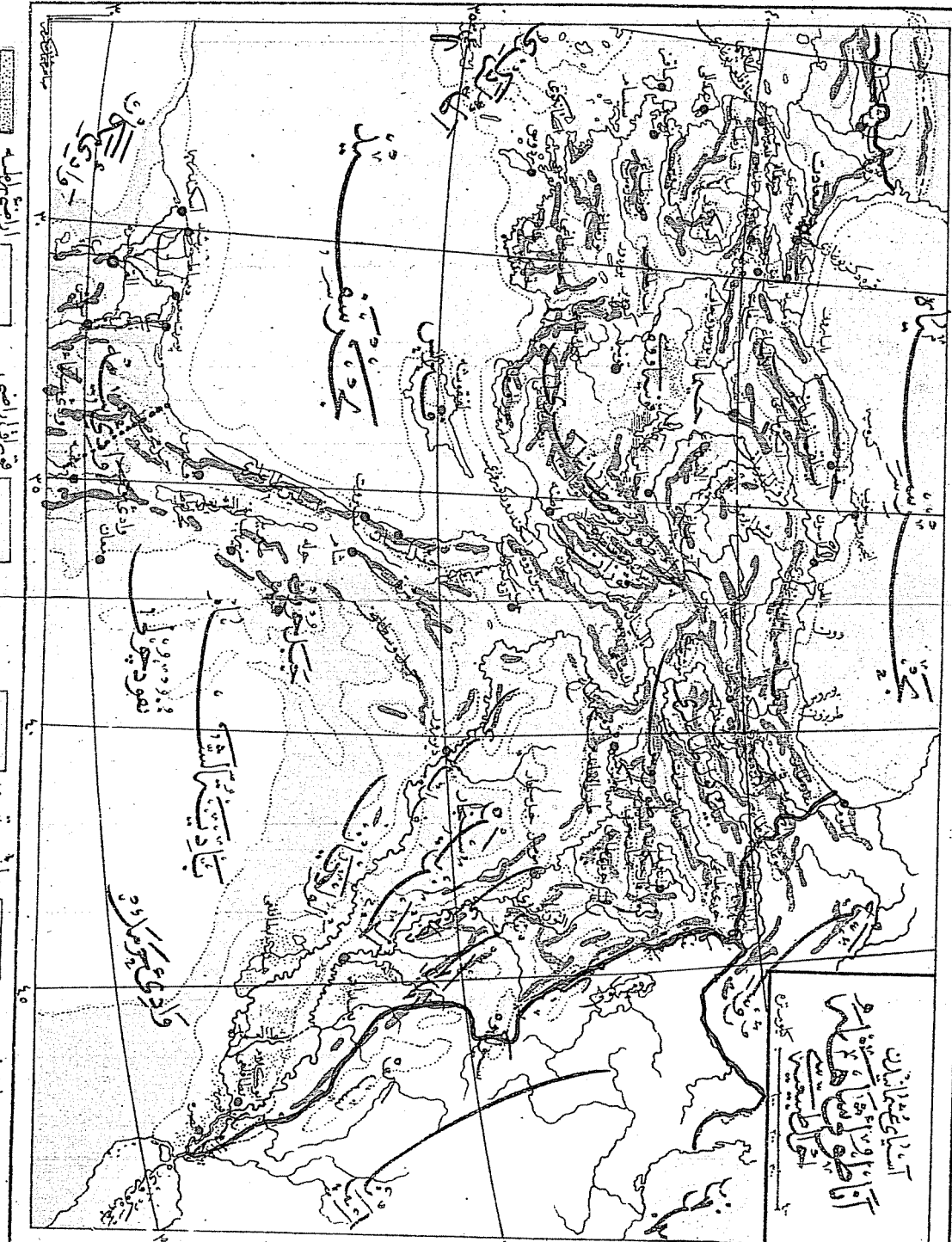
سوسو لشکر و سالی

تاریخ جنگ ۱۳۸۵ هجری و ۱۸۱۶ میلادی
 ۱۸۴
 ۱۰۰
 ۲۲
 ۹۲

ستان دردی

میدان

آذربایجان
آذربایجان
آذربایجان



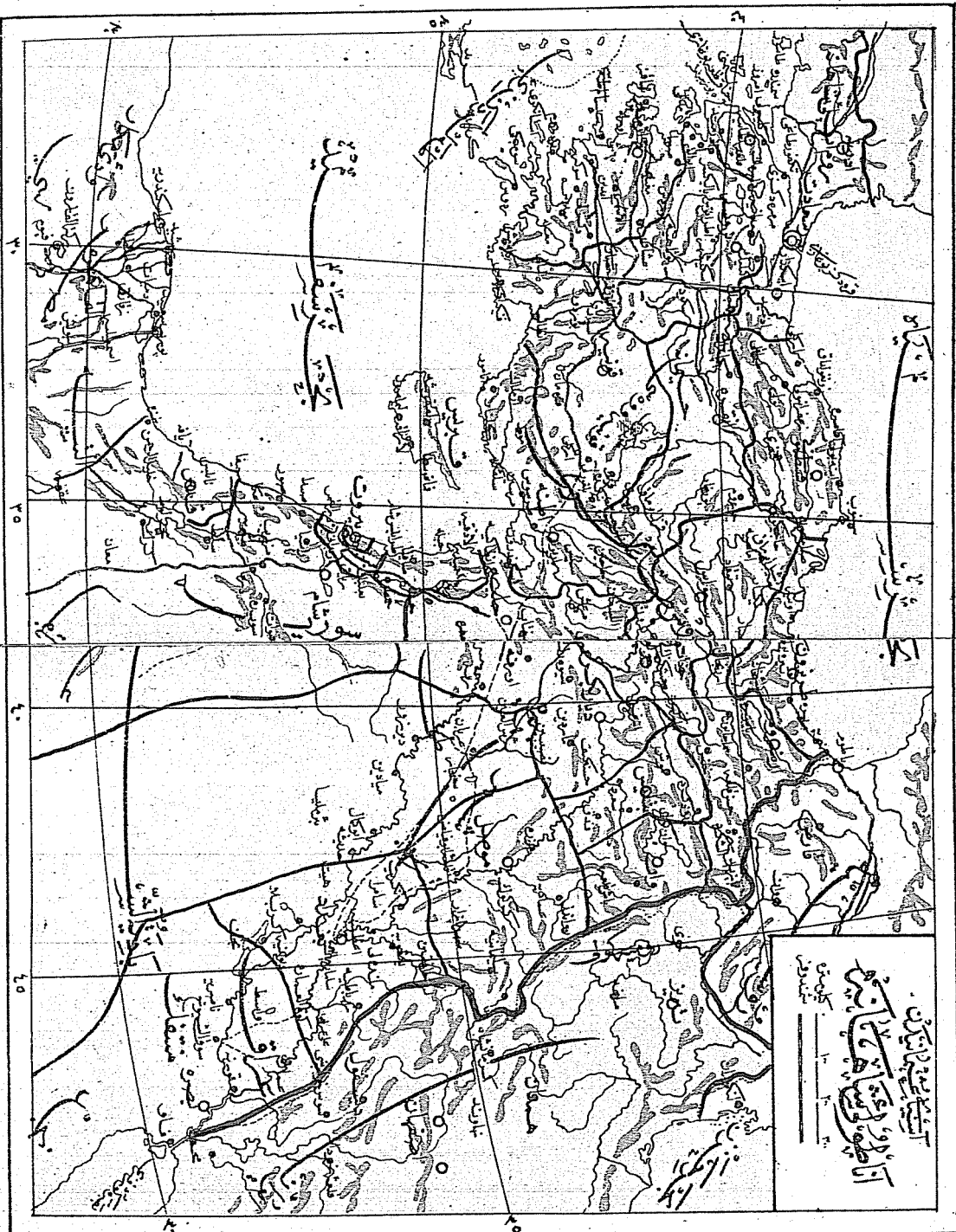
ارتفاع پایه

قوت فلان ارضی

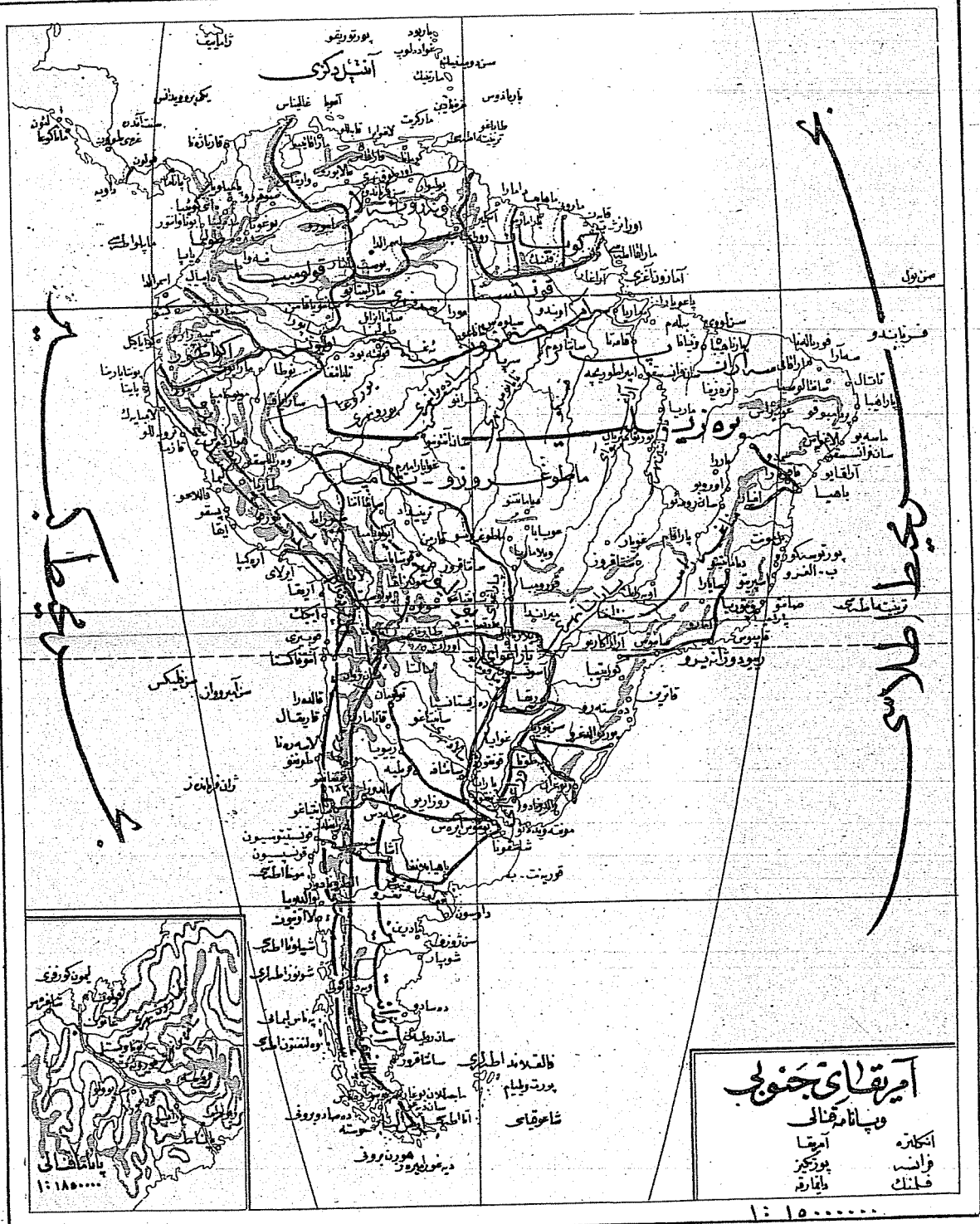
تیم

چوله

مسئود زه رین



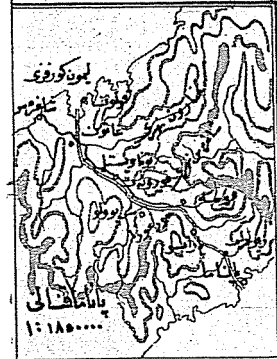
استان خراسان رضوی
 نقشه توپوگرافیک
 ۱:۵۰,۰۰۰
 ۱:۲۵,۰۰۰
 ۱:۱۲,۵۰۰



امپری درکی

امیرقای جنوبی

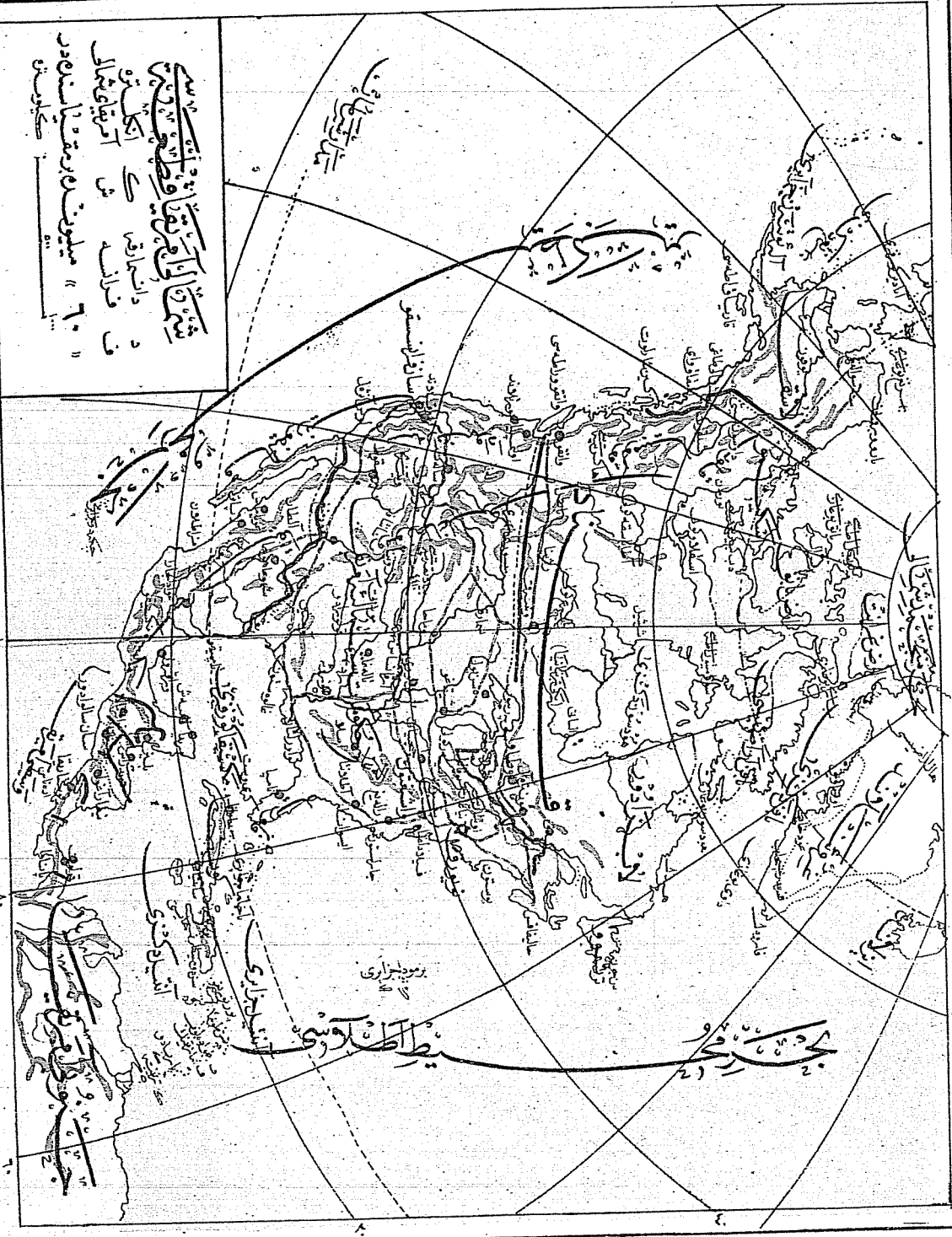
ویپانامه قنالی
 انکاره
 فرانسه
 فلنک
 آمیضا
 پوزکیز
 پایقاره



۱:۱۵۰۰۰۰

۰ ۱۰ ۲۰ ۳۰

شبه‌جزایر ایران و جزایر آن
 و استعاره که آنکس
 و جزایر آن است
 « ۱۰۰ » میلیون نفر
 سکونت



شبه‌جزایر ایران و جزایر آن

شبه‌جزایر ایران و جزایر آن

